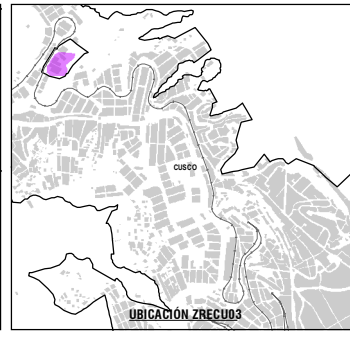
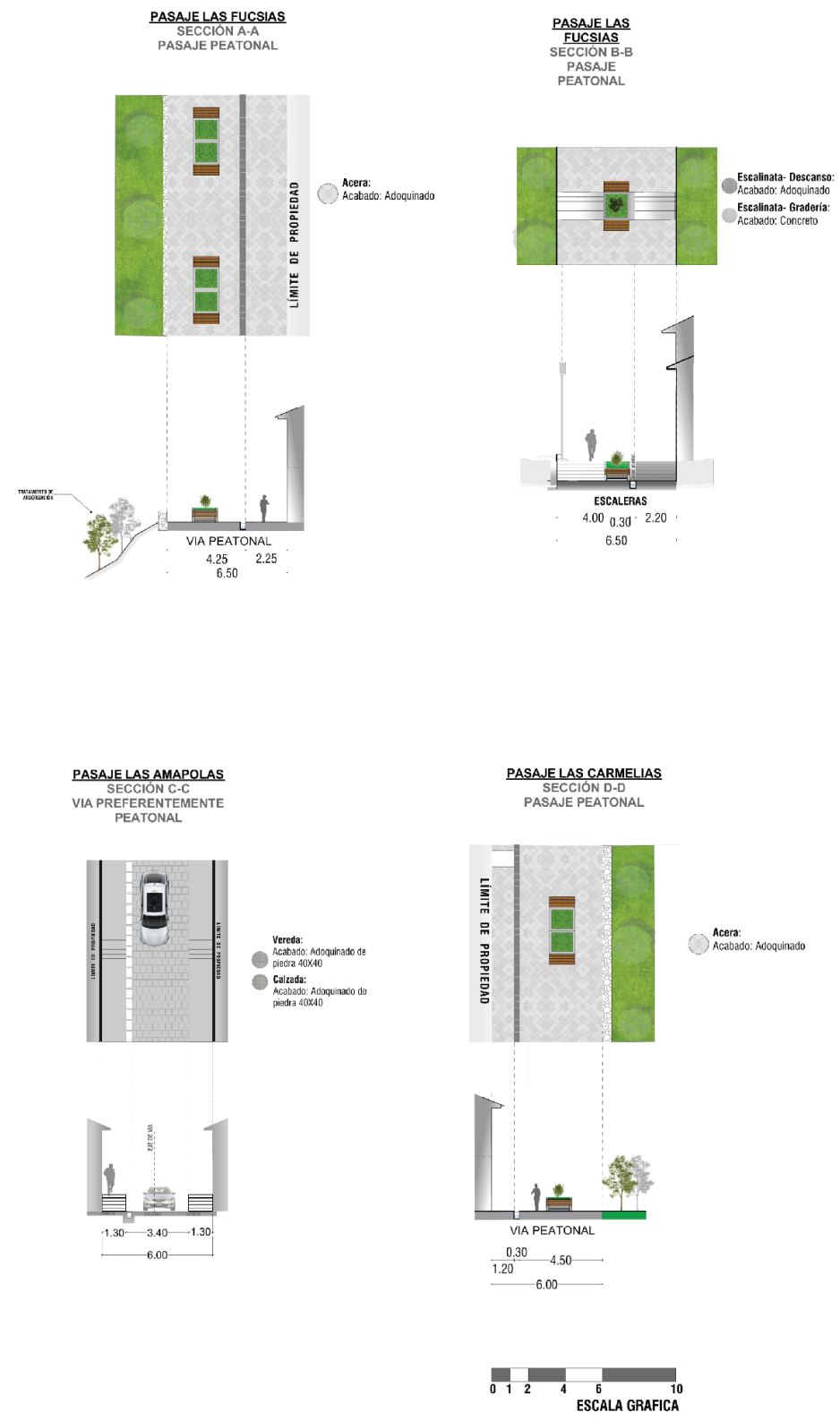


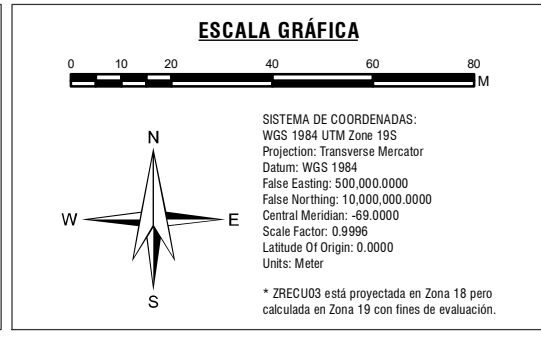
ESTRUCTURA VIAL
1:1,500

SECCIONES DE VÍA



LEYENDA

ZONA DE REGLAMENTACION ESPECIAL	MANZANA PROPUESTA	COLECTORA
AMBITO DE ESTUDIO	IMPLEMENTACION DE AREAS VERDES	LOCAL
AGRUPACIONES URBANAS	SECCIONES DE VIA	PASAJE
MANZANA ENTORNO URBANO	INFRAESTRUCTURA EXISTENTE	
CURVAS DE NIVEL	MURO DE CONTENCION	
RED HIDRICA	MURO GAVION	
VIA FERREA	CERCO PERIMETRICO	
VEREDAS		
QHAPAQ NAN		
CAMINO SECUNDARIO		
FRANJA DE PROTECCION		



PLAN ESPECIFICO ZRECU03					
PROYECTO: "MEJORAMIENTO Y RECUPERACION DE LAS CONDICIONES DE HABITABILIDAD URBANA EN 41 ZONAS DE REGLAMENTACION ESPECIAL DE LA PROVINCIA DE CUSCO"					
MAPA: ESTRUCTURA VIAL - SECCIONES DE VIA					
Y/O SECTOR:		A.P.V. HUASAHUARA - QUEBRADA LUIS HUAYCO		CODIGO:	
FUENTE:		ELABORADO POR:		ESCALA:	
- PMU CUSCO - SGO TP		EQUIPO TECNICO PM41ZRE		1:1.500	
- PMU CUSCO - SGO TP		PROVINCIA: CUSCO		REFERENCIALES	
- LEVANTAMIENTO TOPOGRAFICO 41 ZRE		DISTRITO: CUSCO		LOS LIMITES DISTRITALES SON REFERENCIALES	
- PLANOS TECNICOS 41 ZRE		Ley N° 27795 (8ta Disposición Transitoria)		ABRIL - 2022	
				MD-FC 02A	